
























г. Красноярск. Октябрьский район
 Проект планировки и межевания территории
 ФГОУ ВПО "СИБИРСКИЙ ФЕДЕРАЛЬНЫЙ УНИВЕРСИТЕТ"
 Схема планировочной организации и функционального зонирования

Условные обозначения

-  Существующие границы институтов образования в СФУ
-  Границы отдельных участков
-  ЛпО
-  Граница проектирования
-  Красные линии
- Зоны освоения**
-  Границы планировочных зон
-  Северо-западная
-  Восточная
-  Южная
-  Западная
-  Северная
- Территории**
-  Учебная
-  Общеобразовательная
-  Спортивная
-  Лесопарковая
-  Жилая малоэтажная
-  Жилая многоэтажная
-  Резервная жилая
-  Коммунально-складская
-  Дорожная сеть в красных линиях
-  Остановки общественного транспорта
-  Номера кварталов
-  Эмблематика

Корректировка проекта на основании письма
 № 24940 от 02.12.2009
 Уполномоченной администрации города Красноярска
 В целях сохранения береговой зоны жилая группа переносится
 на резервную жилую территорию

Корректировка проекта на основании письма
 № 01-8413 от 03.11.2009
 Администрации города Красноярска
 В целях сохранения береговой зоны

Исполнитель №		Дата	
№	Имя	№	Имя
1	Иванов И.И.	1	Иванов И.И.
2	Петров П.П.	2	Петров П.П.
3	Сидоров С.С.	3	Сидоров С.С.
4	Смирнов С.С.	4	Смирнов С.С.
5	Тихонов Т.Т.	5	Тихонов Т.Т.
6	Федотов Ф.Ф.	6	Федотов Ф.Ф.
7	Харьков Х.Х.	7	Харьков Х.Х.
8	Цыганов Ц.Ц.	8	Цыганов Ц.Ц.
9	Чайков Ч.Ч.	9	Чайков Ч.Ч.
10	Шаров Ш.Ш.	10	Шаров Ш.Ш.
11	Щербинин Щ.Щ.	11	Щербинин Щ.Щ.
12	Юрьев Ю.Ю.	12	Юрьев Ю.Ю.
13	Яковлев Я.Я.	13	Яковлев Я.Я.
14	Зайцев З.З.	14	Зайцев З.З.
15	Коробков К.К.	15	Коробков К.К.
16	Леонов Л.Л.	16	Леонов Л.Л.
17	Мухоморов М.М.	17	Мухоморов М.М.
18	Новиков Н.Н.	18	Новиков Н.Н.
19	Попов П.П.	19	Попов П.П.
20	Рябинин Р.Р.	20	Рябинин Р.Р.
21	Савин С.С.	21	Савин С.С.
22	Соловьев С.С.	22	Соловьев С.С.
23	Тютчев Т.Т.	23	Тютчев Т.Т.
24	Фролов Ф.Ф.	24	Фролов Ф.Ф.
25	Харьков Х.Х.	25	Харьков Х.Х.
26	Цыганов Ц.Ц.	26	Цыганов Ц.Ц.
27	Чайков Ч.Ч.	27	Чайков Ч.Ч.
28	Шаров Ш.Ш.	28	Шаров Ш.Ш.
29	Щербинин Щ.Щ.	29	Щербинин Щ.Щ.
30	Юрьев Ю.Ю.	30	Юрьев Ю.Ю.
31	Яковлев Я.Я.	31	Яковлев Я.Я.
32	Зайцев З.З.	32	Зайцев З.З.
33	Коробков К.К.	33	Коробков К.К.
34	Леонов Л.Л.	34	Леонов Л.Л.
35	Мухоморов М.М.	35	Мухоморов М.М.
36	Новиков Н.Н.	36	Новиков Н.Н.
37	Попов П.П.	37	Попов П.П.
38	Рябинин Р.Р.	38	Рябинин Р.Р.
39	Савин С.С.	39	Савин С.С.
40	Соловьев С.С.	40	Соловьев С.С.
41	Тютчев Т.Т.	41	Тютчев Т.Т.
42	Фролов Ф.Ф.	42	Фролов Ф.Ф.
43	Харьков Х.Х.	43	Харьков Х.Х.
44	Цыганов Ц.Ц.	44	Цыганов Ц.Ц.
45	Чайков Ч.Ч.	45	Чайков Ч.Ч.
46	Шаров Ш.Ш.	46	Шаров Ш.Ш.
47	Щербинин Щ.Щ.	47	Щербинин Щ.Щ.
48	Юрьев Ю.Ю.	48	Юрьев Ю.Ю.
49	Яковлев Я.Я.	49	Яковлев Я.Я.
50	Зайцев З.З.	50	Зайцев З.З.

Экспликация учебно-лабораторных и общественно-деловых зданий и учреждений	
№ на генплане	Наименование
Объекты учебной зоны	
1	Институт фундаментальной подготовки СФУ
2	Институт фундаментальной биологии и биотехнологий (ИФБиБ)
3	Институт космических и информационных технологий (ИКИТ)
4	Институт инженерной физики и радиоэлектроники (ИИФ иР)
5	Институт цветных металлов и материаловедения
5.1	Кластер цветной металлургии
6	Политехнический институт
7	Институт нефти и газа (ИНиГ), научный комплекс ООО "Красноярскгаздобыча"
8	Институт педагогики, психологии и социологии
9	Институт филологии и языковой коммуникации
10	Институт градостроительства, управления и региональной экономики (ИГУРЭ)
11	Институт горного дела, геологии и геотехнологий (ИГДИТ)
12	Институт экономики, управления и природопользования (ИЭУП)
13	Гуманитарный институт (ГИ)
14	Юридический институт (ИЮ)
15	Институт математики и информатики
16	Факультет физкультуры и спорта
17	Институт профессиональной подготовки
18	Библиотека
18a	Здание ботанического сада
19	Лекционные залы
20	Здание ректората
21	Конгресс холл
21a	ИПЦ
22	Выставочный центр технопарка
22a	Здание ботанического сада
Общешития	
23	для студентов
24	для аспирантов
25	для учебно-вспомогательного персонала
26	Жилье для преподавателей и административно-хозяйственного персонала
27	Жилые дома многоэтажные
28	Жилые дома малоэтажные
Спортивная зона	
29	Спортивный комплекс
30	Манеж
31	Закрытые площадки
32	Открытые площадки
33	Лыжная база
Объекты обслуживания	
34	Досугов центр
35	Школы
36	Детские сады
37	Поликлиники
38	Профилакторий
39	Объекты общественного питания
40	Магазин продовольственных товаров
41	Торговый комплекс
42	Кинотеатр
43	Комплексные приемные пункты, ателье, мастерские, парикмахерские
44	Банк
45	Отделение связи
Прочие объекты	
46	Учебное здание РЖД
47	Гостиница "Три медведя"
48	Автобусная диспетчерская
49	Школа милиции
50	Здание МЧС
51	Гимназия –интернат для одаренных школьников
52	Гостиница
53	Смотровая площадка
Экспликация промышленно-коммунальных и складских территорий	
№ на генплане	Наименование
1	Электростанция ОАО "Красноярскэнерго"
2	Подземное водохранилище
3	Насосная станция
4	Красэнерго
5	Котельная
6	Гаражи
7	АЗС
8	Паркинг
9	Склады
10	Пождепо
11	Электростанция "Университетская"

Условные обозначения

Существующие границы институтов вошедшие в СФУ

Границы отводов участков

ЛЭП

Граница проектирования

Красные линии

Зоны освоения

Границы планировочных зон

Северо-западная

Восточная

Южная

Западная

Северная

Территории

Учебная

Общественно-деловая

Спортивная

Лесопарковая

Жилая малоэтажная

Жилая многоэтажная

Резервная жилая

Коммунально-складская

Дорожная сеть в красных линиях

Остановки общественного транспорта

Номера кварталов

Экспликация

Корректировка проекта на основании № 24940 от 02.12.2009
Управление архитектуры администрации
В целях сохранения береговой рощи ж/д на резервную жилую территорию

